

Alain DEMERAUX – Stéphane DEMERAUX

# LA POSTE EN MOSELLE

1940 - 1945

Tome 1

## CATALOGUE DES MARQUES POSTALES ET OBLITERATIONS



2ème édition






ASSOCIATION DES **SPECIALISTES**  
EN MARQUES POSTALES ET OBLITERATIONS  
D'ALSACE - LORRAINE

2009

### III. PARTICULARITES









#### A. Les cachets allemands de la première annexion

Ch. MICHEL avait recensé cinq bureaux ayant utilisé des cachets datant de la première annexion. Nous n'avons pas recensé celui de Marly. Par contre, nous avons découvert celui de Vic sur Seille.

				
Ay sur Moselle	Baudrecourt	Brettnach	Lorry-Mardigny	Vic sur Seille

Ces cinq cachets sont rares.


#### B. Les cachets français ont été utilisés très tard, jusqu'en août 1941 dans certaines localités.

		
201	202	203
		<b>SAINT-AVOLD</b>
220	222	
	<b>MONNAIE DE PARIS VOYEZ SON MUSÉE SES MÉDAILLES</b>	
		

DISTROFF

15 septembre 1940

Diesdorf



**INDICES**

N° D'ORDRE – LIBELLE DU CACHET	TYPE	Coul	Dim	1 <sup>ère</sup> Date	Dern.Date	F	L	DR
1. Diesdorf (Lothr.)	301	N	79x13	06.10.40	29.09.41 *	-	5	-
2. DIESDORF (WESTMARK) / a	329	N		30.09.41 *	01.02.44	-	7	6

DONNELAY

18 juillet 1940

Dunningen, Karpfendorf




**INDICES**

N° D'ORDRE – LIBELLE DU CACHET	TYPE	Coul	Dim	1 <sup>ère</sup> Date	Dern.Date	F	L	DR
1. DONNELAY / MOSELLE	220	N		13.09.40	06.11.40	-	9	-
2. Dunningen (Lothr.)	301	V	79x13	01.01.41	17.03.41	-	8	-
3. Dunningen	312	V	28x7	s.d.	s.d.	-	9	-
4. KARPENDORF / a / über / DUSS (WESTM)	334	N		29.10.41	25.05.44	-	7	7
4a. KARPENDORF / a / über / DUSS (WESTM)	334	V		18.10.41		-	-	7

EBERSVILLER

1er septembre 1940

Ebersweiler



**INDICES**

N° D'ORDRE – LIBELLE DU CACHET	TYPE	Coul	Dim	1 <sup>ère</sup> Date	Dern.Date	F	L	DR
1. Ebersweiler	300	V	79x13	23.10.40	29.09.41 *	-	5	-
1a. Ebersweiler	300	N	79x13	06.10.40	30.05.41	-	6	-
2. EBERSWEILER (WESTMARK) / a	329	N		30.09.41 *	09.06.44	-	7	6